



TAUPONT-GUILLAC

Communauté de Communes de Ploërmel




Vélo Promenades

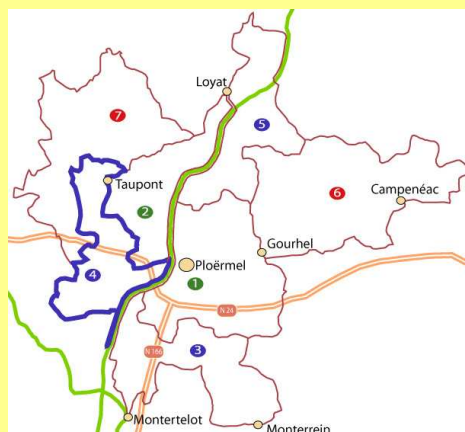


Départ : place de l'église - Taupont



Difficulté

-  Facile
-  Modéré
-  Soutenu



En traversant des hameaux de caractère, l'Yvel se rencontrent avant de se jeter dans le canal de Nantes à Brest. Du haut des rochers de la ville Bouquet on peut admirer cette union des deux rivières.

De longères en manoirs, de puits en fours à pain, de croix en chapelles, le parcours traverse la campagne taupontaise, s'engage vers Guillac et rejoint ce havre de fraîcheur qu'est « La Chatouillette ».

C'est dans cette vallée que le Ninian et

Le circuit s'engage ensuite sur la Voie Verte, passe devant le moulin de Bezou puis entre dans la cité Ducale. Du Vieux Bourg de Taupont on revient au point de départ en longeant les frondaisons du bois de Lambily.



LEGENDE

- | | | | |
|--|---|---|---|
|  Eglise, chapelle |  Terrain de golf |  Toilettes |  Point de départ |
|  Mégalithe |  Activités nautiques |  Aire de pique nique | |
|  Patrimoine à découvrir |  Location de vélos |  Alimentation eau | |
| |  Tous commerces |  Parking voitures | |

En chemin ...

Km 0 - Départ de l'église de Taupont

De l'église, traverser l'avenue du Porhoët et prendre la rue des hêtres (à gauche de la boulangerie).

Taupont : Située à l'extrémité sud de la commune (aujourd'hui le vieux bourg), l'église St Golven est trop loin de ses paroissiens du nord. Le Chanoine Joubier décide d'en faire construire une autre au centre géographique de Taupont. Le nouveau bourg se développera alors autour de l'édifice, consacré en 1875.



Eglise de Taupont



Chapelle de Créménan

Km 2.2 - **(A) La Chapelle St Etienne de Créménan** (17ème s.), restaurée dans les années 90 selon les techniques anciennes. En 1996, on remplace la couverture de la chapelle et de son clocheton : 15 modèles d'ardoises différentes quant à leur grandeur, sont utilisées (les plus grandes placées au bas de la toiture pour aller en décroissant jusqu'au faite) ! (1)

A voir : si par chance vous avez l'occasion, admirez le travail remarquable de restauration des décors sans oublier le retable du 17ème s. au fond de la chapelle.



Vue des rochers de la Ville Bouquet

Km 10.1 - **(B) Bréhaut** : En 1944, une patrouille de soldats allemands vient s'informer au manoir de Bréhaut (15ème s.) à propos d'un groupe de terroristes qui aurait été vu dans les alentours. La propriétaire, cachant la vérité, les invite à « visiter » les lieux ce qu'ils font sans trouver d'hommes...Elle venait d'échapper au pire : dans le jardin était enfoui un dépôt d'armes... (2)



Moulin de Bezon

Km 14.4 - **(C) La Chatouillette** : sur le site de la Chatouillette ou sur le promontoire des rochers de la Ville Bouquet, vous découvrirez le confluent de deux rivières : l'Yvel et le Ninian.

A voir : Le Moulin de Bezon (meunerie mixte : eau et électricité) est aujourd'hui encore producteur de farines.



Le Pont Neuf

Km 20 - Arriver au rond point de l'ancienne gare de Ploërmel, prendre la direction Taupont-Guillac (devant l'hôtel-restaurant Le Saint Marc).

Km 22.6 - **Le Pont Neuf** (ancien pont !)

Km 23.2 - **(D) Le vieux bourg** : il s'agissait à l'origine du premier village de Taupont qui contrôlait un gué sur la rivière.

A voir : L'église St Golven (12ème s.) et son calvaire (inscrits aux MH depuis 1925), à l'intérieur, les deux retables du 17ème siècle. En contrebas, le puits date du 12ème s.

Km 26.4 - Retour au bourg de Taupont



Eglise St Golven

(1) et (2) : informations tirées de l'ouvrage de Paul GILLES « Au pays de Ploërmel, Taupont »

PROFIL DE LA PROMENADE



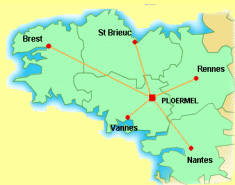
LES VELO PROMENADES®

Ce sont des boucles de promenades qui permettent de partir à la découverte du patrimoine local et de profiter des services de proximité. Elles empruntent les petites routes communales, mais ne sont pas prioritaires sur les véhicules à moteur (Prudence !). A chaque fois que cela est possible, elles cheminent sur les itinéraires en site propre réservés aux circulations non motorisées (exemple : les voies vertes). Le balisage est complet tout au long du parcours. Un document pratique est disponible auprès de l'Office du Tourisme et des prestataires de services concernés par cette activité (hébergeurs, loueurs ou réparateurs de vélo).

Les VELO PROMENADES® ont été créées à l'initiative de la communauté de communes de Ploërmel et de l'Office du Tourisme de Ploërmel « Terres de Légendes ». Elles permettent de mieux découvrir les communes de Ploërmel, Gourhel, Campénéac, Loyat, Taupont, Monttertelot et Monterrein. **Bonnes promenades à vélo !** © Vélo promenades est une marque déposée de l'association Rando Breizh.

D'autres vélo promenades existent, procurez vous vite le dépliant pratique !

- 1 Ploërmel-Gourhel : 20 km. Facile. Départ : ancienne gare de Ploërmel
- 2 Autour du Lac au Duc : 20 km. Facile. Départ : ancienne gare de Ploërmel
- 3 Monttertelot-Monterrein : 28 km. Modéré. Départ : bourg de Monttertelot
- 5 Loyat : 27 km. Modéré. Départ : place de l'église à Loyat (réservée aux vtt/vtc)
- 6 Campénéac-Gourhel : 30 km. Soutenu. Départ : bourg de Campénéac
- 7 Taupont-Helléan : 35 km. Soutenu. Départ : église de Taupont



Venir
se promener à vélo
sur la Communauté de
Communes de Ploërmel

N 24 depuis Rennes et Lorient
N 166 depuis Vannes,
D 766 depuis Dinan et Saint Malo



Connâître la météo avant de partir ?
Météo France au 32 50 (0,34 €/min)

Découvrez d'autres vélo promenades
en Bretagne : www.randobreizh.com



Office de Tourisme de PLOËRMEL « Terres de Légendes »
5 rue du Val, 56800 PLOËRMEL, tél. 02 97 74 02 70, fax. 02 97 73 31 82
E-mail : ot.ploermel@wanadoo.fr /Internet : www.ploermel.com



Pays Touristique de l'Oust à Brocéliande
35 rue de la gare, 56800 PLOËRMEL, www.oust-broceliande-vacances.com



Amicale Cyclotouriste de Ploërmel (Féd. Française de cyclotourisme)
Rue du 8 mai 1945, 56800 PLOËRMEL, 02 97 74 38 48

Des petites recommandations simples et utiles...

1. Avant de partir, vérifiez l'état de votre vélo et munissez vous d'une trousse de réparation
2. Prévoyez un en-cas et de l'eau
3. Pour votre sécurité et celle des autres, respectez le code de la route, roulez bien à droite et en file indienne. Le port du casque est recommandé.
4. La campagne est fragile. Vous la préserverez en utilisant les poubelles à votre disposition tout au long du parcours.