



MONTERTELOT-MONTERREIN

Communauté de Communes de Floërmel




Vélo Promenades

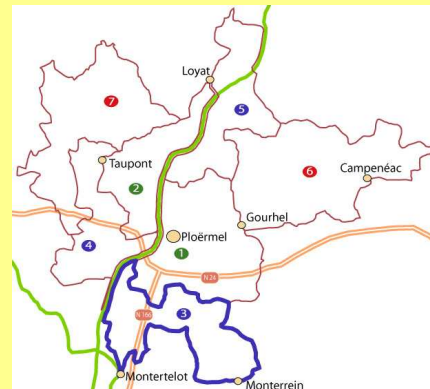


Départ : bourg de Montertelot



Difficulté

-  Facile
-  Modéré
-  Soutenu

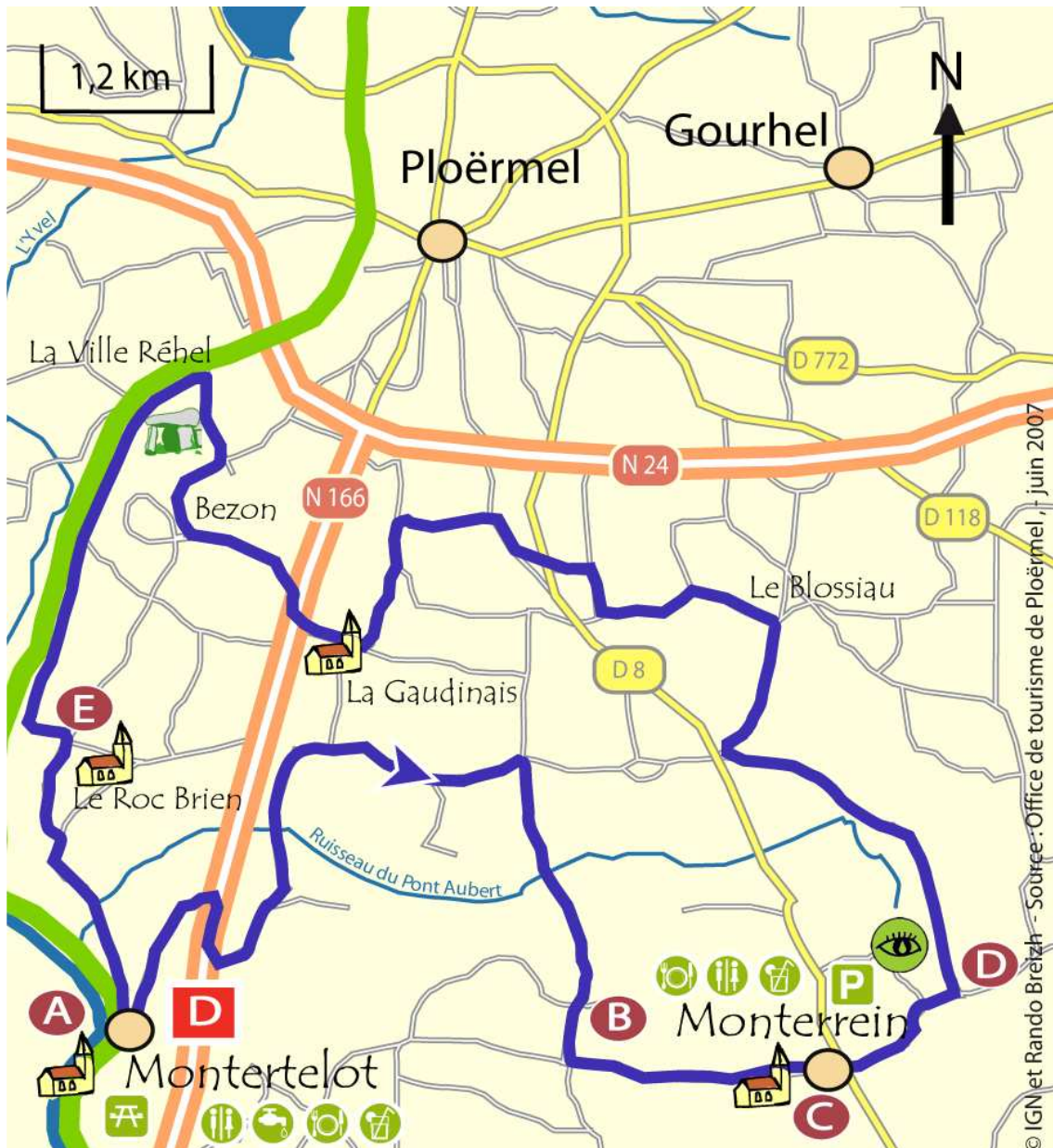


Joliment installée au bord du canal de Nantes à Brest, Montertelot est très appréciée pour sa halte nautique, ses maisons de pierre et ses fours à pain.

Le circuit longe les bois de Saint Méen et traverse Travoléon avant de rejoindre le bourg de Monterrein. Croix, menhirs et bâti de caractère animent cette commune restée authentique.

Les anciennes carrières de Côt appartenant aux ardoisiers de Trélazé, en Anjou. On y travailla l'ardoise et le schiste jusqu'à la fermeture des exploitations angevines (années 70).

A Bezon, on rencontre l'un des derniers moulins à eau encore en activité... Ils étaient pourtant nombreux dans le pays !



© IGN et Rando Breizh - Source : Office de tourisme de Ploërmel, juin 2007

LEGENDE

- | | | | |
|--|--|---|---|
|  Eglise, chapelle |  Bar |  Aire de pique nique |  Point de départ |
|  Mégalithe |  Restaurant |  Alimentation eau | |
|  Patrimoine à découvrir |  Toilettes |  Parking voitures | |

En chemin ...

Km 0 - Départ : Le bourg de Montertelot

Remonter la rue devant la Mairie (route de Ploërmel) pendant environ 850 mètres et tourner deux fois à droite pour atteindre le pont au dessus de la RN 166.

(A) Montertelot : Unie au 16ème siècle à la paroisse de Guillac jusqu'à la révolution, Montertelot est érigée en commune en 1790.

A voir : Bois de saint Méen, Eglise Saint-Laur, fontaine Saint-Laur, croix de cimetière (1886), croix de chemin (schiste), croix de Marie Bono (19ème), croix monumentale (17ème), canal de Nantes à Brest, frayère à poissons.

Km 2,400 - Après avoir traversé le hameau de Tressol (croix), rejoindre le village de Travoléon, dont plusieurs maisons en pierres ont été rénovées, ainsi qu'un four à pain et un puits.

Km 7,100 : **(B) Le dolmen de la Ville au Voyer** : Datant du 3ème millénaire avant Jésus-Christ, le dolmen est constitué d'une dalle de schiste de 6 mètres de longueur. A l'heure actuelle, le site est protégé et classé monument historique.

Km 9,400 - Entrée dans le bourg de Monterrein.

(C) Monterrein : Henterran au 9ème siècle et Monterrein au 15ème siècle, Monterrein est érigée en commune en 1790.

A voir : Eglise Saint-Malo (12ème, 17ème et 20ème s.), Croix de l'If, croix de la Haute Touche (16ème s.)

Traverser la RD8 (prudence !). Rouler environ 800m et tourner à gauche.

Km 10,600 - **(D) Plusieurs menhirs** :

Le Piprais, la Roche longue (4 mètres 20 de haut, en quartz), la Grenouille (2 mètres 60 de long, en schiste)

Km 21,800 - Avant la ville Réhel, tourner à gauche sur la voie verte.

Km 25,800 - **(E) La chapelle du Roc Brien** (16ème s.) : Connue autrefois sous le vocable de Saint Nicodème, cette chapelle est très large par rapport à sa longueur. L'arrondi du chœur et les sablières lui donnent une allure de vieux navire. Longtemps endommagée, elle vient d'être restaurée.

Km 27.700 - Retour au bourg de Montertelot



Canal de Nantes à Brest



Croix de Tressol



Eglise de St Malo




Chapelle du Roc Brien



Menhir du piprais

PROFIL DE LA PROMENADE



LES VELO PROMENADES®

Ce sont des boucles de promenades qui permettent de partir à la découverte du patrimoine local et de profiter des services de proximité. Elles empruntent les petites routes communales, mais ne sont pas prioritaires sur les véhicules à moteur (Prudence !). A chaque fois que cela est possible, elles cheminent sur les itinéraires en site propre réservés aux circulations non motorisées (exemple : les voies vertes). Le balisage est complet tout au long du parcours. Un document pratique est disponible auprès de l'Office du Tourisme et des prestataires de services concernés par cette activité (hébergeurs, loueurs ou réparateurs de vélo).

Les VELO PROMENADES® ont été créées à l'initiative de la communauté de communes de Ploërmel et de l'Office du Tourisme de Ploërmel « Terres de Légendes ». Elles permettent de mieux découvrir les communes de Ploërmel, Gourhel, Campénéac, Loyat, Taupont, Monttertelot et Monterrein.

Bonnes promenades à vélo !

® Vélo promenades est une marque déposée de l'association Rando Breizh.

D'autres vélo promenades existent, procurez vous vite le dépliant pratique !

- ① **Ploërmel-Gourhel** : 20 km. Facile. Départ : ancienne gare de Ploërmel
- ② **Autour du Lac au Duc** : 20 km. Facile. Départ : ancienne gare de Ploërmel
- ④ **Taupont-Guillac** : 27 km. Modéré. Départ : église de Taupont
- ⑤ **Loyat** : 20 km. Modéré. Départ : place de l'église à Loyat (**réservée aux vtt/vtc**)
- ⑥ **Campénéac-Gourhel** : 30 km. Soutenu. Départ : bourg de Campénéac
- ⑦ **Taupont-Helléan** : 35 km. Soutenu. Départ : église de Taupont



**Venir
se promener à vélo
sur la Communauté de
Communes de Ploërmel**

N 24 depuis Rennes et Lorient
N 166 depuis Vannes,
D 766 depuis Dinan et Saint Malo



Connaître la météo avant de partir ?
Météo France au **32 50** (0,34 €/min)

**Découvrez d'autres vélo promenades
en Bretagne : www.randobreizh.com**



Office de Tourisme de PLOËRMEL « Terres de Légendes »
5 rue du Val, 56800 PLOËRMEL, tél. 02 97 74 02 70, fax. 02 97 73 31 82
E-mail : ot.ploermel@wanadoo.fr / Internet : www.ploermel.com



Pays Touristique de l'Oust à Brocéliande
35 rue de la gare, 56800 PLOËRMEL, www.oust-broceliande-vacances.com



Amicale Cyclotouriste de Ploërmel (Féd. Française de cyclotourisme)
Rue du 8 mai 1945, 56800 PLOËRMEL, 02 97 74 38 48

Des petites recommandations simples et utiles...

1. Avant de partir, vérifiez l'état de votre vélo et munissez vous d'une trousse de réparation
2. Prévoyez un en-cas et de l'eau
3. Pour votre sécurité et celle des autres, respectez le code de la route, roulez bien à droite et en file indienne. Le port du casque est recommandé.
4. La campagne est fragile. Vous la préserverez en utilisant les poubelles à votre disposition tout au long du parcours.