


PLOERMEL - GOURHEL

Communauté de Communes de Ploërmel - 56




Vélo Promenades

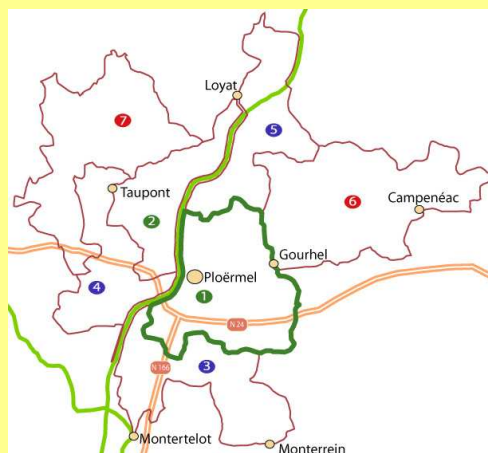


Départ : Ancienne gare de Ploërmel



Difficulté

-  Facile
-  Modéré
-  Soutenu



Quittez l'ancienne gare de Ploërmel pour entrer dans l'Histoire.

Les hortensias fleurissent au bord du lac et embellissent le porche du Clos Hazel.

Le château de Boyac (privé) est cité dès le IXème siècle dans le Cartulaire de Redon.

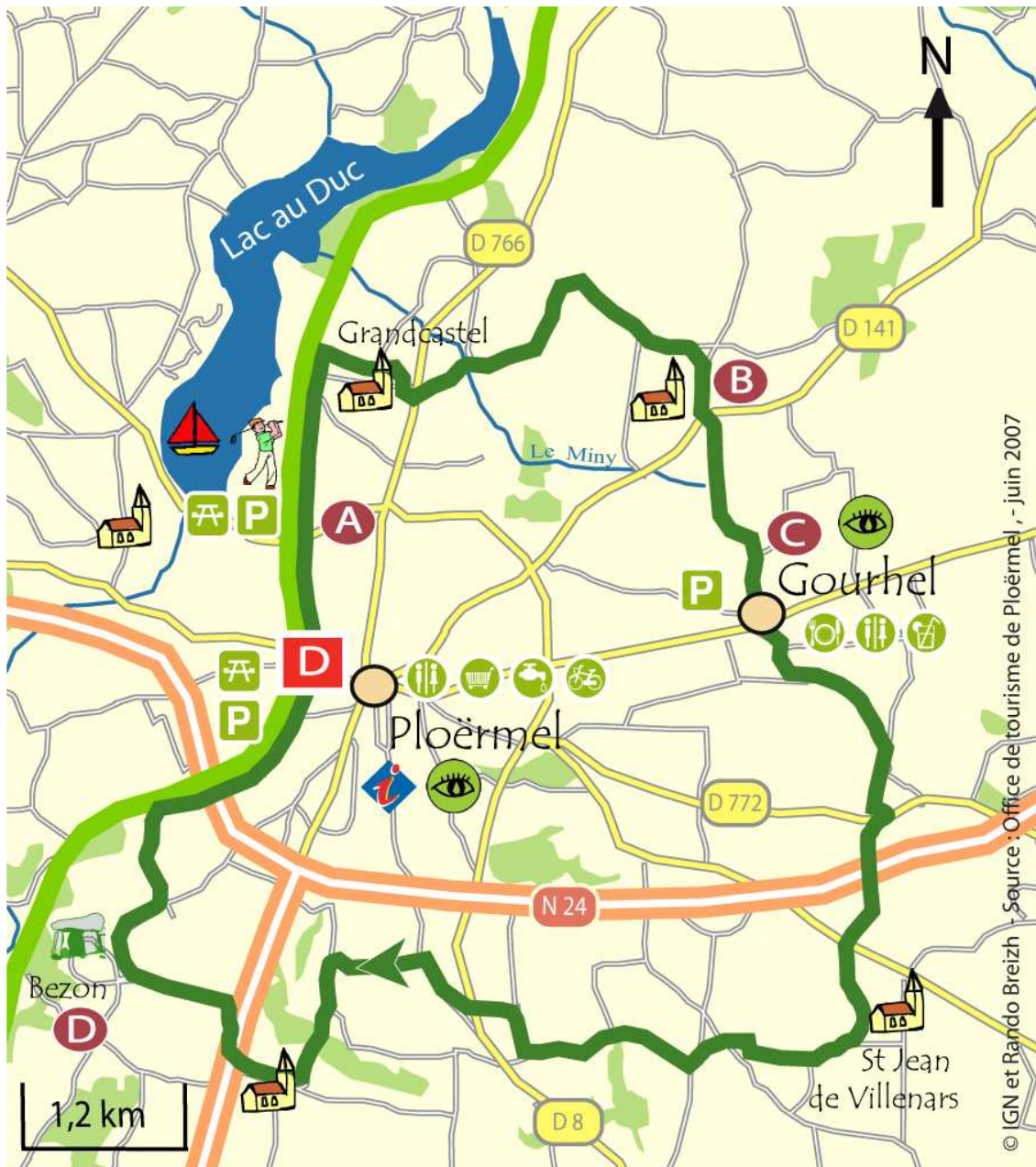
Seule commune du département privée d'église, voici Gourhel, dotée pour ce faire pardonner d'un magnifique calvaire !

Le seigneur de la Gaudinais avait pour blason un léopard tenant en sa patte droite un étendard chargé d'hermines... Les armoiries de Ploërmel reprennent

aujourd'hui ce thème.

Le Manoir de La Gaudinais (privé) existe toujours et sa chapelle est dédiée à Saint Marc.

La roue du moulin à eau de Bezon tourne toujours, relayée par un système électrique d'appoint. On y moule le grain comme autrefois.



© IGN et Rando Breizh - Source : Office de tourisme de Ploërmel, - juin 2007

LEGENDE

- | | | | |
|--|---|--|--|
|  Eglise, chapelle |  Terrain de golf |  Bar |  Alimentation eau |
|  Mégalithe |  Activités nautiques |  Restaurant |  Parking voitures |
|  Patrimoine à découvrir |  Location de vélos |  Toilettes |  Point de départ |
|  Tous commerces |  Aire de pique nique | | |

En chemin ...

Km 0 - Départ : L'ancienne gare de Ploërmel

Dirigez vous vers l'ancienne gare de Ploërmel par la voie verte (direction Mauron). Aujourd'hui les trains ne passent plus à Ploërmel, mais la gare et plusieurs bâtiments annexes subsistent. Le premier train est arrivé ici le 27 juin 1881. Il fonctionne alors sur le tronçon Questembert - Ploërmel ; en 1884, la ligne est prolongée jusqu'à La Brohinière. Le transport des voyageurs est assuré jusque dans les années 1970.



Ancienne gare de Ploërmel

Ploërmel : Fondée au 6ème s. par un moine gallois (St Armel), la ville fut prospère au Moyen Age en devenant résidence des Ducs de Bretagne.

A voir : la vieille ville et ses maisons à pans de bois, l'église St Armel (15ème et 16ème s.), l'horloge astronomique du Frère Bernardin...



Maison à pans de bois

Km 1,3 - **(A) Le clos Hazel** (16ème s. / prop. privée) : Le manoir conserve de larges vestiges du 16ème s. : portes et fenêtres aux ornements et écussons sculptés rappellent la grandeur des seigneurs du lieu. Avant de rejoindre l'ancienne gare, profitez du circuit des hortensias : un circuit botanique de près de 5000 hydrangeas, une vue permanente sur le Lac au Duc et des espaces verts dédiés au golf, à la pêche, aux loisirs nautique et à la flânerie.



Le golf le long du circuit des hortensias

A voir : le manoir de Boyac (km 4,5)

Km 6,4 - **(B) La chapelle St Maur** : Ce secteur semble être un lieu de culte privilégié ; on trouve non loin de là les restes de mégalithes. Restaurée en 1924., la chapelle conserve quelques vestiges du 14ème s., en particulier le bénitier de granit qui se trouve auprès de la porte Sud, classée Monument Historique.



Calvaire Dom Guillaume

Km 8,1 - **(C) Gourhel** : L'origine de la commune est très lointaine comme en témoigne son nom celtique. Jusqu'en 1789, elle est rattachée à Loyat avant de devenir une paroisse indépendante. L'église, tombée en ruines est démolie en 1902. A défaut de posséder un édifice religieux, Gourhel possède un ancien calvaire (16ème s.) doté de personnages.

Km 19,4 - **(D) Bezon**. A proximité, le moulin de Bezon (meunerie mixte : eau et électricité) est aujourd'hui encore producteur de farines. Un peu plus loin, vous trouverez les Croix Guyot qui s'élèvent curieusement l'une contre l'autre. La légende dit qu'elles sont élevées par un menuisier de Bezon, nommé Guyot, pour sa femme et lui. La plus haute est pour lui, la plus basse pour sa femme malade. La présence de trous évoquerait la maladie de son épouse. Les jeunes filles désireuses de se marier viennent planter des épingles dans la pierre de Bezon devant les Croix Guyot, symbole de l'union indissociable des deux êtres. (1)

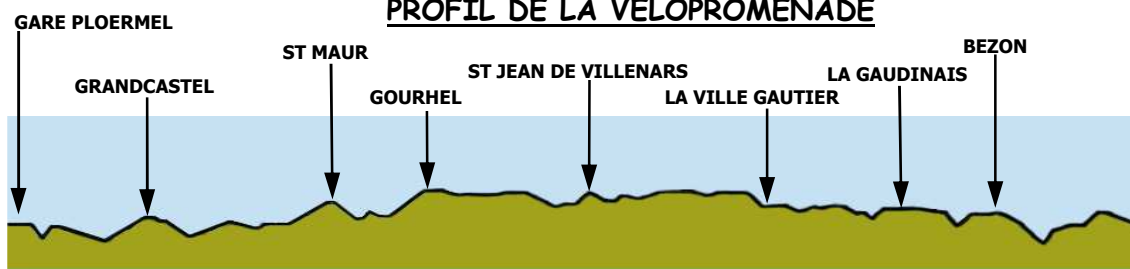


L'ancienne voie ferrée aujourd'hui voie verte

Km 20 - Retour à l'ancienne gare de Ploërmel

(1) Informations extraites de l'ouvrage « Le patrimoine des communes du Morbihan », éd. Flohic, 1996

PROFIL DE LA VELOPROMENADE



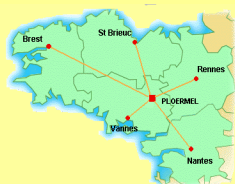
LES VELO PROMENADES®

Ce sont des boucles de promenades qui permettent de partir à la découverte du patrimoine local et de profiter des services de proximité. Elles empruntent les petites routes communales, mais ne sont pas prioritaires sur les véhicules à moteur (Prudence !). A chaque fois que cela est possible, elles cheminent sur les itinéraires en site propre réservés aux circulations non motorisées (exemple : les voies vertes). Le balisage est complet tout au long du parcours. Un document pratique est disponible auprès de l'Office du Tourisme et des prestataires de services concernés par cette activité (hébergeurs, loueurs ou réparateurs de vélo).

Les VELO PROMENADES® ont été créées à l'initiative de la communauté de communes de Ploërmel et de l'Office du Tourisme de Ploërmel « Terres de Légendes ». Elles permettent de mieux découvrir les communes de Ploërmel, Gourhel, Campénéac, Loyat, Taupont, Montertelot et Monterrein. **Bonnes promenades à vélo !** © Vélo promenades est une marque déposée de l'association Rando Breizh.

D'autres vélo promenades existent ! Procurez vous vite le document pratique... :

- ② **Autour du Lac au Duc** : 20 km. Facile. Départ : Ancienne gare de Ploërmel
- ③ **Monterrein-Montertelot** : 28 km. Modéré. Départ : bourg de Montertelot
- ④ **Taupont-Guillac** : 27 km. Modéré. Départ : église de Taupont
- ⑤ **Loyat** : 27 km. Modéré. Départ : église de Loyat (**réservé aux vtt/vtc**)
- ⑥ **Campénéac - Gourhel** : 30 km. Soutenu. Départ : bourg de Campénéac
- ⑦ **Taupont-Helléan** : 35 km. Soutenu. Départ : église de Taupont



Venir
se promener à vélo
sur la Communauté de
Communes de Ploërmel

N 24 depuis Rennes et Lorient
N 166 depuis Vannes,
D 766 depuis Dinan et Saint Malo



Connaitre la météo avant de partir ?
Météo France au 32 50 (0,34 €/min)

Découvrez d'autres vélo promenades
en Bretagne : www.randobreizh.com



Office de Tourisme de PLOËRMEL « Terres de Légendes »
5 rue du Val, 56800 PLOËRMEL, tél. 02 97 74 02 70, fax. 02 97 73 31 82
E-mail : ot.ploermel@wanadoo.fr / Internet : www.ploermel.com



Pays Touristique de l'Oust à Brocéliande
35 rue de la gare, 56800 PLOËRMEL, www.oust-broceliande-vacances.com



Amicale Cyclotouriste de Ploërmel (Fédé. Française de cyclotourisme)
Rue du 8 mai 1945, 56800 PLOËRMEL, 02 97 74 38 48

Des petites recommandations simples et utiles...

1. Avant de partir, vérifiez l'état de votre vélo et munissez vous d'une trousse de réparation
2. Prévoyez un en-cas et de l'eau
3. Pour votre sécurité et celle des autres, respectez le code de la route, roulez bien à droite et en file indienne. Le port du casque est recommandé.
4. La campagne est fragile. Vous la préserverez en utilisant les poubelles à votre disposition tout au long du parcours.