



LOYAT

Communauté de Communes de Ploërmel



Vélo Promenades






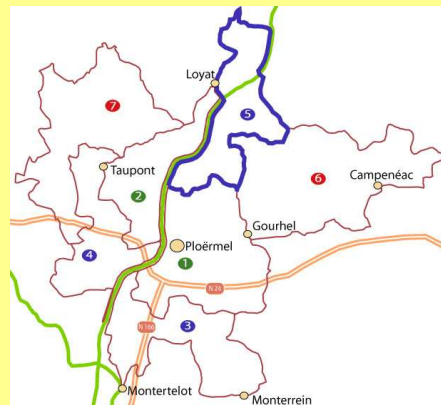
Départ : place de l'église - Loyat

Vélo promenade réservée aux VTT/VTC



Difficulté

-  Facile
-  Modéré
-  Soutenu

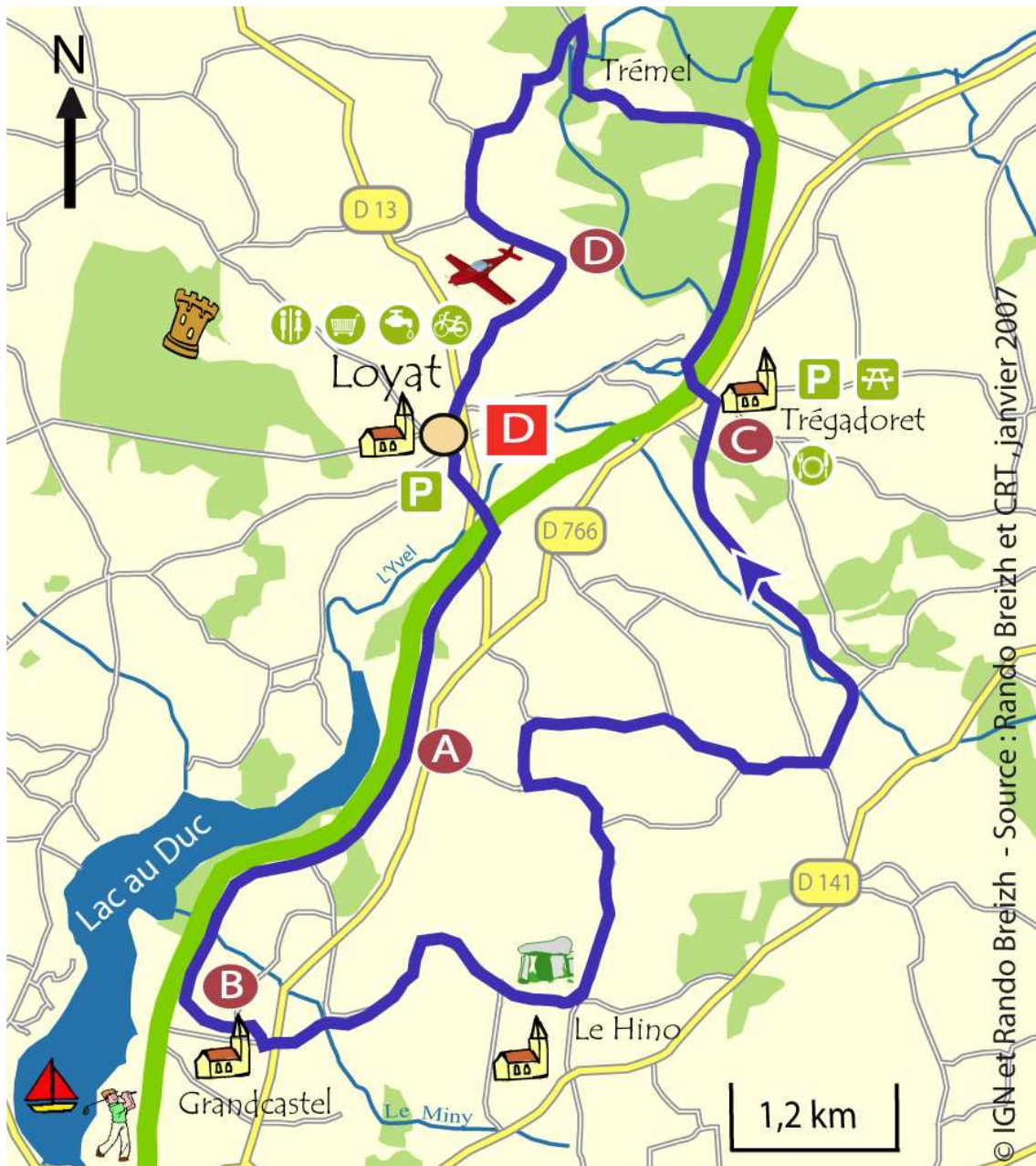


Empruntez la voie verte vers Ploërmel, les détruire, mais les restaurer avec le savoir cette vélo promenade vous mènera sans faire et la sagesse de nos anciens. Le village de encombre vers le Manoir de Lézonnet, demeure Trégadoret vous en donnera un agréable seigneuriale depuis le XIIème siècle (privé). exemple avec sa chapelle, sa fontaine et son four à pain.

Une table du Néolithique se cache, un peu plus loin, au Hino. A vous de la trouver. Un indice : la côte est longue, regardez à gauche.

Le circuit se promène ensuite de village en village, de vieilles demeures en maisonnettes toutes de pierres vêtues, suspendues entre hier et aujourd'hui, espérant que demain ne vienne pas

Si vous ne vous êtes toujours pas perdus, méfiez-vous... « L'herbe d'oubli » pousse près de la fontaine des Sorciers, dans la Lande de Tréguier. Si vous marchez dessus, vous perdrez votre chemin. Alors contournez l'endroit ou prenez l'avion...



© IGN et Rando Breizh - Source : Rando Breizh et CRT - janvier 2007

LEGENDE

 Château, monument	 Terrain de golf	 Tous commerces	 Parking voitures
 Eglise, chapelle	 Activités nautiques	 Toilettes	 Point de départ
 Mégalithe	 Location de vélos	 Aire de pique nique	
 Aérodrome	 Restaurant	 Alimentation eau	

En chemin ...

Km 0 - Départ de l'église de Loyat

Loyat : vient du mot Loyatus, nom d'un officier romain qui, en récompense de ses services militaires, aurait reçu la terre de la commune où il se serait établi avec sa compagnie. Il est possible aussi que Loyat tire son nom du breton « loué » signifiant cuillère. En effet, la colline du bourg présente la forme d'une cuillère renversée.



Vieux pont enjambant l'Yvel

Km 2.7 - **(A) Manoir de Lézonnet** : « Face à l'étang au duc, et enfoui dans la verdure de son parc, le manoir de Lézonnet a un passé prestigieux, car avant d'être ce petit manoir, rendez-vous de chasse bâti au 19^e s., c'était un magnifique château de l'époque féodale dont il reste de l'ancienne enceinte une tour de guet et un ensemble, comprenant une entrée avec les écussons des familles qui y ont vécu, ainsi qu'une chapelle domestique où les gens du village étaient admis. » (1)



Les baux de Caulnes

Km 5.4 - **(B) Chapelle St Joseph - Grandcastel** : construite au sommet d'un monticule, cette chapelle est isolée près d'un if plusieurs fois séculaire. Datée de 1632, elle a récemment été restaurée dans les meilleures conditions.



Le Lac au Duc vu du ciel

A voir Km 7.9 : Manoir de Boyac, une des plus anciennes seigneuries de la paroisse de Ploërmel. (prop. privée)

Km 17.6 - **(C) Chapelle St Eloi - Trégadoret** : Cette chapelle (1872) est édifiée à l'emplacement d'une construction datant de 1652, la date étant gravée sur une pierre encadrée dans le mur au dessus de la porte latérale. Non loin de la chapelle, vous trouverez le four. Commun à l'ensemble du village, la tradition voulait que chacun apporte un fagot pour alimenter le feu pour faire cuire le pain, les pâtés, les rôtis et autres nourritures nécessaires aux familles. La dernière fournée a eu lieu en 1951. Grâce à ses habitants, le four fonctionne à nouveau. On trouve beaucoup de fontaines sur le territoire de Loyat. Elles exercent, dit-on, des pouvoirs guérisseurs ou maléfiques sur les pèlerins ou les passants. Si la fontaine à Trégadoret est bénéfique, on raconte que celle des sorciers, située dans les landes de Tréguier, sème l'herbe de l'oubli. Malheur à celui qui marche sur cette herbe !



Chapelle St Eloi - Trégadoret

Avant de rejoindre le bourg, découvrez les joies de l'ULM et du vol à voile ! Faites une pause à l'aérodrome de Loyat **(D)** et admirez notre pays vu du ciel !

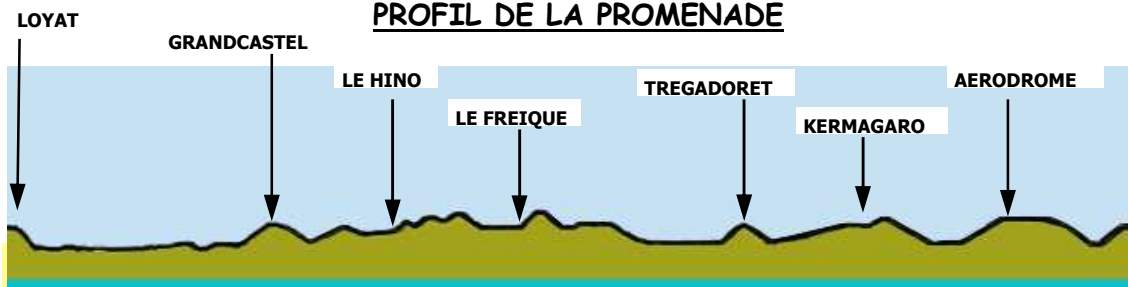


Vol à voile Aérodrome de Loyat

Km 27 - Retour au bourg de Loyat.

(1) Ploërmel, cité ducale d'Hélène Roinel

PROFIL DE LA PROMENADE



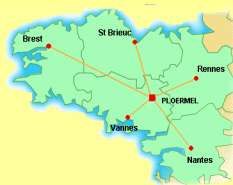
LES VELO PROMENADES®

Ce sont des boucles de promenades qui permettent de partir à la découverte du patrimoine local et de profiter des services de proximité. Elles empruntent les petites routes communales, mais ne sont pas prioritaires sur les véhicules à moteur (Prudence !). A chaque fois que cela est possible, elles cheminent sur les itinéraires en site propre réservés aux circulations non motorisées (exemple : les voies vertes). Le balisage est complet tout au long du parcours. Un document pratique est disponible auprès de l'Office du Tourisme et des prestataires de services concernés par cette activité (hébergeurs, loueurs ou réparateurs de vélo).

Les VELO PROMENADES® ont été créées à l'initiative de la communauté de communes de Ploërmel et de l'Office du Tourisme de Ploërmel « Terres de Légendes ». Elles permettent de mieux découvrir les communes de Ploërmel, Gourhel, Campénéac, Loyat, Taupont, Montertelot et Monterrein. **Bonnes promenades à vélo !** © Vélo promenades est une marque déposée de l'association Rando Breizh.

D'autres vélo promenades existent, procurez vous vite le dépliant pratique !

- ① Ploërmel-Gourhel : 20 km. Facile. Départ : ancienne gare de Ploërmel
- ② Autour du Lac au Duc : 20 km. Facile. Départ : ancienne gare de Ploërmel
- ③ Montertelot-Monterrein : 28 km. Modéré. Départ : bourg de Montertelot
- ④ Taupont-Guillac : 27 km. Modéré. Départ : église de Taupont
- ⑥ Campénéac-Gourhel : 30 km. Soutenu. Départ : bourg de Campénéac
- ⑦ Taupont-Helléan : 35 km. Soutenu. Départ : église de Taupont



Venir se promener à vélo sur la Communauté de Communes de Ploërmel

N 24 depuis Rennes et Lorient
N 166 depuis Vannes,
D 766 depuis Dinan et Saint Malo



Connaitre la météo avant de partir ?
Météo France au **32 50** (0,34 €/min)

Découvrez d'autres vélo promenades en Bretagne : www.randobreizh.com



Office de Tourisme de PLOËRMEL « Terres de Légendes »
5 rue du Val, 56800 PLOËRMEL, tél. 02 97 74 02 70, fax. 02 97 73 31 82
E-mail : ot.ploermel@wanadoo.fr / Internet : www.ploermel.com



Pays Touristique de l'Oust à Brocéliande
35 rue de la gare, 56800 PLOËRMEL, www.oust-broceliande-vacances.com



Amicale Cyclotouriste de Ploërmel (Fédé. Française de cyclotourisme)
Rue du 8 mai 1945, 56800 PLOËRMEL, 02 97 74 38 48

Des petites recommandations simples et utiles...

1. Avant de partir, vérifiez l'état de votre vélo et munissez vous d'une trousse de réparation
2. Prévoyez un en-cas et de l'eau
3. Pour votre sécurité et celle des autres, respectez le code de la route, roulez bien à droite et en file indienne. Le port du casque est recommandé.
4. La campagne est fragile. Vous la préserverez en utilisant les poubelles à votre disposition tout au long du parcours.